



Orientierung
leicht gemacht
im Businesscenter

Mit indrz finden Kunden, Lieferanten und Mitarbeiter ohne Probleme ihren Weg zum gewünschten Zielort mittels einer einfachen digitalen Karte.



Optimiert für PC,
Tablet und Smartphone



Schnell und direkt von A nach B

Kunden oder Lieferanten verlieren leicht die Orientierung in weitläufigen Komplexen. Das Smartphone-, Tablet- oder Desktop-Web-Leitsystem „indrz“ für den Indoor- und Outdoorbereich zeigt den schnellsten Weg zum Zielort, auch über mehrere Stockwerke.

Wo kann ich am besten parken?

Wie finde ich die Firma X?

Gibt es ein Café im Businesscenter? Und wie finde ich dann zum Raum D-549?

Indoornavigation ohne Installation:

Ohne Aufwand oder Apps erfolgen Navigation und Routing komfortabel und betriebssystem-unabhängig über einen Webbrowser.

Die Darstellung ist dabei an das Ausgabegerät wie Mobiltelefon, Tablet oder einen Desktop-PC angepasst.

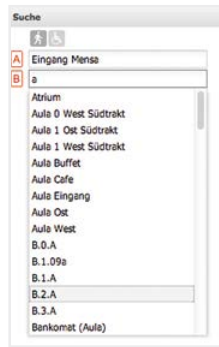


Kartendarstellung indoor und outdoor, in 2-D und 3-D: indrz ist Ihr mobiler Wegweiser, den wir für jeden verfügbar machen.

indrz



BUSINESS



Suchen und finden: Firmen, Personen, Räume

Durch die Anbindung an Parkgarage und Raumbuchungssysteme können Einladungen zu Terminen inklusive Parkplatzreservierung mit indrz verknüpft werden. Die Routen werden geräteunabhängig zur Verfügung gestellt, sei es im Webbrowser, am Infokiosk oder auf allen gängigen Smartphones oder Tablets.

3-D-Ansicht

Durch die Integration von Google Earth können Gebäude auch dreidimensional dargestellt werden.



Routing

A > B	Where	Floor
A	LC Entrance	0
B	Library Information	4

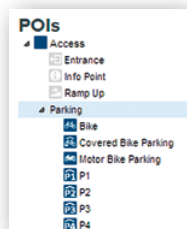
Share Route
<http://gis.wu.ac.at/?routeStart=LC Entrance&rc>

Eigene Routinglogik

indrz nimmt Rücksicht auf Ihre Hausregeln im Umgang mit Besuchern und integriert diese in die Routinglogik. So können z. B. Besucher stets über den Empfang oder Haupteingang geleitet oder Nebeneingänge vermieden werden.

POI- und Rauminformation auf einen Klick

Mit einem Klick erhalten die User weitere Informationen über die Räume und POIs (Points of Interest).



„Der Weg wird schnell und einfach dargestellt. Das spart Zeit und Nerven!“



Integration Ihrer Daten

indrz ist in Ihre Website und Ihr CMS voll integrierbar. Verknüpfungen mit Parkgaragenverwaltung (via API) und Raumbuchungssystemen ermöglichen so Terminvergaben inklusive Parkplatzreservierung und Routing.

Share Location

Die Zielangaben zu Events, Firmen etc. können als Link per E-Mail oder in sozialen Medien geteilt werden. Auch ganze Karten oder Routinganleitungen können weitergegeben werden.



Mobil ohne App



Die Navigation kann von jedem Handy, Tablet oder Desktop-PC aus ohne Installation einer App über den Webbrowser erfolgen.

Indoornavigation und -routing



indrz berechnet den schnellsten Weg zu einem Ziel innerhalb des Gebäudes, auch über verschiedene Stockwerke. Die Routen werden auf der digitalen Karte visualisiert und mit Textanweisungen sowie aktuellen Entfernungen und Gehzeiten ergänzt.



2-D- und 3-D- Gebäudepläne

Die interaktiven Gebäudepläne können sowohl in einer zwei- als auch dreidimensionalen Ansicht dargestellt werden.

Barrierefreiheit

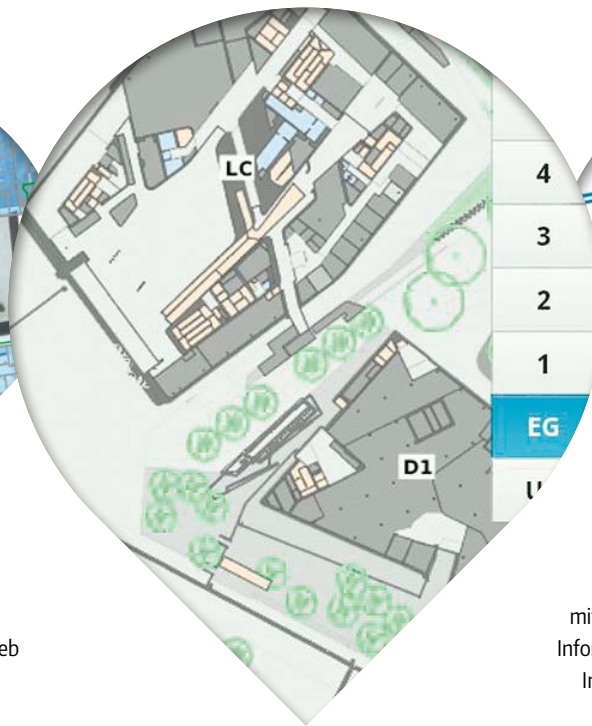


Das barrierefreie Routing in indrz zeigt einen rollstuhlfahrerfreundlichen Weg ohne Hindernisse an.

Referenzen



**Alpen-Adria-Universität
Klagenfurt: Campus GIS**
Indoornavigation, mobil und Web
> campus-gis.aau.at



**Wirtschaftsuniversität Wien:
Campus GIS**
Indoornavigation Wayfinding,
mobil und Web > gis.wu.ac.at



China Expo: Indoorkarte
mit mehr als 250 Expo-Ausstellern und
Informationen, plus Android- und iPhone-
Indoorkartenintegration mit Routing

Vorteile



unterstützt alle
mobilen Plattformen
ohne Installation



schnelle Integration
durch Schnittstellen-
vielfalt



Routingfunktion
über das Gelände und
innerhalb der Gebäude



Kosteneinsparung
und Optimierung
von Prozessen



erweiterte Infos
über Firmen, Park-
möglichkeiten etc.

Services

Design (Icons, Farbe, Layout)

Updates (Sicherheit, Funktionalität)

Sprachen (Deutsch, English ...)

Support (flexibel nach Stunden,
monatlich oder jährlich)

- ✓ Den Kern der Navigation bildet die Karte Ihres Geländes und Gebäudes. Wir bieten Ihnen unser Kartenpaket mit vielseitige Kartenfunktionen und zusätzlichen Modulumöglichkeiten (z. B. 3-D) an.
- ✓ Wir bieten Ihnen eine genaue Planung der optimalen Route innerhalb des Gebäudes oder Geländes, die auf der Karte angezeigt und präzise beschrieben wird.
- ✓ Besucher können sich bereits vor Besuch des Businesscenters vorbereiten, einen Parkplatz reservieren und die Wege kennenlernen.
- ✓ Keine Installation! Sämtliche Funktionen laufen über den Webbrowser.
- ✓ Die Integration Ihrer Applikation ist mittels API einfach realisierbar.

indrz



BUSINESS

Lakeside B01
9020 Klagenfurt · Austria
www.indrz.com

office@indrz.com
+43 676 5203600
facebook.com/indrz.map

Ein Produkt von GOMOGI
www.gomogi.com

